

Mtr. nr., ejerlav, sogn:
(i København kvarter)
eller (i de sønderjydske lands-
dele) bd. og bl. i tingbogen,
art. nr., ejerlav, sogn.

hag.
Dueholm

Stempel: 1 kr. 00 øre

Akt: Skab A nr. 184
(udfyldes af dommerkontoret)

Købers }
Kreditors } bopæl:

1

Anmelder:

Gade og hus nr.:

0 nr. 202.

Imellem underkssrevne kammerjunker O. Kås ved herreds-
fuldmægtig cand. jur. E. Hvidberg og landarbejder Peter Johan-
nes Poulsen af Nykøbing oprettes herved følgende

k ø b e k o n t r a k t:
- - - - -

A. Jeg, Kås, tilstår herved overensstemmende med lov af
24. marts 1899 om tilvejebringelse af jordlodder til landarbej-
dere at have solgt til Peter Johannes Poulsen 3 tdr. land geo-
metrisk mål af den mig ifølge skøde af 12. læst ~~ix~~ 21. juni 1890
tilhørende ejendom af matr. nr. 2 g af hartkorn 3 skp. 1 fdk.
0½ alb., tilsammen glskat 9 kr. 98 øre, af Rolstrup, skyldsat
under Dueholm under Nykøbing M. købstads jorder, hvilke parcel-
ler er opmålte af landinspektøren og afsat i marken

Salgsvilkårene er:

1.

Parcellerne, der er overtaget af køberen sælges med de
samme almindelige rettigheder og byrder, hvormed de have til-
hørt mig, hvorved bemærkes, at ejeren af de solgte parceller sam-
men med ejere og brugere af Rolstrup og parceller ~~h~~ af denne
have ret til færdsel af enhver slags på den nyanlagte vej, der
fører fra Nykøbing til Rolstrup, med forpligtelse til at yde

en efter hartkornet forholdsmæssig andel i udgifterne til vejens vedligeholdelse, Køberen svarer alle af samme gående skatter og afgifter, der efter overtagelsen er forfaldne og fremtidig forfalde til betaling.

2.

Den betingede købesum udgør 2100 kr., skriver to tusinde et hundrede kroner, der betales kontant, såsnart statslånet er køberen udbetalt, idet jeg er pligtig til at meddele ham lovligt og anmærkningsfrit skøde til tinglæsning sammen med pantobligationen til statskassen.

Omkostningerne ved denne kontrakts udstedelse og stempeling betaler vi hver med halvdelen.

B. Jeg, Peter Johannes Poulsen, erkender denne kontrakts rigtighed og forpligter mig til at opfylde samme.

I Nykøbing den 30. august 1902.

O. Kås ved Hvidberg, herrhedsfuldmægtig.

(ifølge fuldmagt)

Peter Johannes Poulsen.

S K Ø D E.

Da køberen nu har berigtiget købsvederlaget ~~for~~ og de solgte parceller ved landbrugsministeriets udstykningstilladelse af 3. juni d.å. er lovlig udstykkede og skyldsatte under:

matr. nr. 2 ae af hartkorn 0 skp. $2\frac{1}{2}$ alb., glskat 28 øre

- - 2 ag - - 3 - 0 - - 3 kr. 16 øre.

hvoraf svares præstekørntiende med hensholdsvis $1\frac{1}{2}$ fdk. byg og 4 skp. $1\frac{1}{2}$ fdk. byg, så tilskøder og endelig overdrager jeg ham herved disse til lovligt eje med samme rettigheder og byrder, hvormed de have tilhørt mig, der er ansvarlig for vanhjemmel.

Retsanmærkning frafalder om de i kontrakten ommeldte

Justitsministeriets genpartspapir. Til skøder, skadesbreve, kvitteringer til udløstelse og andre påtegninger m. m. (vedr. fast ejendom).

Mtr. nr., ejerlav, sogn:
(i København kvarter)
eller (i de sønderjydske lands-
dele) bd. og bl. i tingbogen,
art. nr., ejerlav, sogn.

Stempel: kr. øre

Akt: Skab nr.
(udfyldes af dommerkantoret)

Købers }
Kreditors } bopæl:

Anmelder:

Gade og hus nr.:

vejforhold m.h.t. hvilken skødet bedes tinglæst som servitut-
stiftende.

Således udstedt i Dresden den 12. oktober 1902.

O. Kås.

Til vitterlighed:

W. von Hedemann,
kammerjunker.

M. P. Madsen.
cand. jur.

Påtegnes til tinglæsning.

Thisted amt, den 17. oktober 1902.

Beier, fm.

Læst som skøde og servitutstiftende dokument på Nykøbing M. by-
thing den 25. oktober 1902. Indført i pantebog 0-24. Kort forevist.

F e r s l e v.



DOMMERKANTORET NYKØBING M., den 28. OKT 1902

Bark

Justitsministeriets genpartipapir. Til skøder
skadesbreve, kvitteringer til udslettelse og andre
påtegninger m. m. (vedr. fast ejendom).

Mtr. nr., ejerlav, sogn:
(i København kvarter)
eller (i de sønderjydske lands-
dele) bd. og bl. i tingbogen,
art. nr., ejerlav, sogn.

Stempel: 23 kr. 30 øre

Akt: Skab A nr. 490
(udfyldes af dommerkontoret)

2 ai,
Dueholm

Købers }
Kreditors } bopæl:

Anmelder:

2

Gade og hus nr.:

U nr. 77.

S K Ø D E.

Underskrevne kammerjunker O. Kås tilstår herved at have solgt til husejer Otto Christensen Tonsgård i Nykøbing en parcel af den mig ifølge skøde af 12. læst 21. juni 1890 tilhørende ejendom matr. nr. 2 b og 2 f af Dueholm under Nykøbing M. købstads markjorder, hvilken parcel ved landbrugsministeriets udstykningsskrivelse af 19. f.m. er skyldsæt under matr. nr. 2 ai af hartkorn 4 skp. 2 fdk. 2 alb., glskat 5 kr. 22 øre, med årligt vederlag for præstekorntiende 6 skp. 3½ fdk. byg, for en købesum af 3.500 kr., skriver tre tusinde fem hundrede kroner.

Da køberen nu har berigtiget købesummen så tilskøder og endelig overdrager jeg ham herved den solgte parcel, der herefter skal tilhøre ham med de samme rettigheder og byrder, hvormed den har tilhørt mig, hvorved dog bemærkes, at ejeren af den solgte parcel sammen med ejere og brugere af Rolstrup og parceler af denne have ret til færdsel af enhver slags på den ny anlagte vej, der fører fra Nykøbing til Rolstrup med forpligtelse for samtlige til vejen verettigede til at yde en efter hartkornet forholdsmæssig andel i udgifterne til vejens vedligeholdelse.

For vanhjemmel indestår jeg og begærer skødet tinglæst som servitutstiftende med hensyn til vejforpligtelsen.

Bestillings-
formular

D

Jensen & Kjeldskov A/S, København.

Således udstedt i Dresden den 14. juni 1903.

O. Kås.

Til vitterlighed:

Anna Kundth. M. Petersen.

Påtegnes til tinglæsning.

Thisted amt, den 17. juni 1903.

P. A. V.

K. Karner, fm.

Læst som køde og servitutstiftende dokument på Nykø-
bing M. bything d. 20. juni 1902. Indført i pantebog 0-243.
Kort forevist.

F e r s l e v .



DOMMERKONTORET NYKØBING d. den

Udskriftens rigtighed bekræftes.

-80KE1904

Brach

Mtr. nr., ejerlav, sogn:
(i København kvarter)
eller (i de sønderjydske lands-
dele) bd. og bl. i tingbogen,
art. nr., ejerlav, sogn.

Stempel: 14 kr. 5 øre

Akt: Skab *TV* nr. *490*
(udfyldes af dommerkontoret)

lep.
Dueholm.

Købers }
Kreditors } bopæl:

Anmelder:

3

Gade og hus nr.:

O nr. 272.

S K Ø D E.

Underskrevne kammerjunker O. Kås & Dresden tilstår herved at have solgt til husmand Niels Peter Nisleen af Nykøbing den mig ifølge skøde af 12. læst 21. juni 1890 tilhørende parcel matr. nr. 2 b af Dueholm under Nykøbing M. købstads markjorder, hvilken parcel ved landbrugsministeriets udstykningstilladelse af 10. juli d.å. er skyldsæt for hartkorn 2 skp. 1 fdk. $1\frac{1}{2}$ alb., gammelskat 2 kr. 67 øre med årligt vederlag for præstekorntiende 2 skp. $1\frac{3}{4}$ fdk. byg for en købesum af 2.100 kr., skriver to suinde et hundrede kroner.

Da køberen nu har berigtiget købesummen så tilskøder og endelig overdrager jeg ham herved den solgte parcel, der herefter skal tilhøre ham med de samme rettigheder og byrder, hvormed den har tilhørt mig, hvorved dog bemærkes, at ejeren af den solgte parcel sammen med ejere og brugere af Rolstrup og parceller heraf have ret til færdsel af enhver slags på den nyanlagte vej, der fører fra Nykøbing til Rolstrup med forpligtelse for samtlige til vejen berettigede til at yde en af hartkornet forholdsmæssig andel i udgifterne til vejens vedligeholdelse.

Køberen skal derhos være forpligtet til at respektere

den om parcellen udlagte vej, der er aftegnet på matrikulskortene
og som altså ikke må nedlægges af ham eller efterfølgende ejere.

For vanhjemmel indestår jeg og begærer skødet tinglæst
som servitutstiftende med hensyn til vejforpligtelsen.

Således udstedt i Dredden den 18. september 1903.

O. Kås.

Til vitterlighed:

Emma Heinrich. A. Kundth.

Påtegnes til tinglæsning.

Thisted amt, den 15. oktober 1903.

P. A. V.

K. Karner, fm.

Læst som skøde og servitutstiftende dokument på
Nykøbing M. bything den 24. oktober 1903. Indført i pantebog
0-443. Kort forevist.

F e r s l e v .



ØMMERKONTORET NYKØBING M., den

Udskriftens rigtighed bekræftes.

-8 OKT 1904

Bank

Mtr. nr., ejerlav, sogn:
(i København kvarter)
eller (i de sønderjydske lands-
dele) bd. og bl. i tingbogen,
art. nr., ejerlav, sogn.

2 *ac*
Dueholm.

Stempel: 1 kr. 00 øre

Akt: Skab *A* nr. *492*
(udfyldes af dommerkontoret)

Købers }
Kreditors } bopæl:

Anmelder:

5

Gade og hus nr.:

S nr. 195.

DEKLARATION.

Underskrevne husmand Kristen Christensen Toft, Rolstrup mark, der ifølge adkomst, tinglæst 14. september 1901 er ejer af matr. nr. 2 ac af Dueholm under Nykøbing M. købstads jorder, meddeler herved fhv. brygger A. Brusgård, Nykøbing Mors, som ejer af matr. nr. 2 ap og efterfølgende ejere af denne ejendom eller parceller heraf ret til fri og uhindret færdsel af enhver slags af den langs skellet mod matr. nr. 2 aq, Dueholm, gående 6 alen brede vej, fra Rolstrup-vejen til matr. nr. 2 ap af Dueholm under Nykøbing M. købstads jorder. Vejen skal gå ind til den nu under udstykning værende sydligste parcel af matr. nr. 2 ap.

Denne deklaration, der er forbindende også for efterfølgende ejere af matr. nr. 2 ac, bliver at tinglæse som servitutstiftende på denne ejendom idet ved tinglæsningen retsanmærkning frafaldes om den på ejendommen hvilende bygafgift, om servitutter og om pantegæld 6.200 kr.

Som ejer af matr. nr. 2 ap af Dueholm, medunderskriver jeg, A. Brusgård, nærværende deklaration.

Således udstedt i Nykøbing Mors, den 12. juli 1913.

Kristian Toft.

A. Brusgård.

Til

vitterlighed:

K. Olesen. Osvald Petersen.

Læst på Nykøbing M. bything den 19. juli 1913. Indført i pante-
bog S-23.

B o l w i g .

/Osvald Petersen, fm.



Udskriftens rigtighed bekræftes.

DOMMERKONTORET NYKØBING M den -8 OKT 1964

Beck

Mtr. nr., ejerlav, sogn: 2^g Dueholm un-Stempel: 25 kr.
(i København kvarter) der Nykøbing
eller (i de sønderjydske lands- jorder
dele)bd. og bl. i tingbogen,
art. nr., ejerlav, sogn.

Akt: Skab *N* nr. 490
(udfyldes af dommerkontoret)

6

Gade og hus nr.:

23. MAJ 1978 *004688

Anmelder:

Elsøvej

Morsø kommunalbestyrelse
v/Teknisk forvaltning
Grønnegade 12

S E R V I T U T:

Underskrevne p r o p r i e t æ r J o h s. N ø r g a a r d,
Elsøvej 111, 7900 Nykøbing Mors, der er ejer af ejendommen
matr. nr. 2^g Dueholm under Nykøbing jorder, erklærer herved
med fuld forbindende virkning for mig og efterfølgende ejere
og brugere af fornævnte ejendom, at der stedse skal oprethol-
des fri oversigt over de på vedlagte rids med skravering an-
givne arealer.

På de anførte arealer må herefter - hverken varigt eller mid-
lertidigt - anbringes genstande eller forefindes beplantning,
der rager mere end 1 m op over de omliggende vejes ud for lig-
gende kørebaners midtlinier.

Påtaleberettiget i h.t. nærværende deklaration er Morsø kommu-
nalbestyrelse.

Nærværende deklaration vil være at tinglyse på forannævnte e-
jendom med prioritet forud for pantehæftelser men næst allere-
de tinglyste servitutter og byrder, hvorom henvises til ejen-
dommens blad i tingbogen.

Nykøbing Mors, den 2. maj 1978

Johs. Nørgaard
Niels Peter Nørgaard

I henhold til § 36 i lov nr. 287 af 26. juni 1976 om kommuneplanlægning meddeles herved samtykke til tinglysning af nærværende servitut. Forholdet kræver ikke tilvejebringelse af en lokalplan.

Morsø kommune, bygnings- og planlægningsafd.

den 3. maj 1978

K.E. Tingstrup Jensen

Indført i dagbogen for retten
i Nykøbing Mors, den

23. MAJ 1978 *004688

LYST

LIND LARSEN
(L.S.)

P.P. ~~W.~~

K.S. ~~L.~~

Genpartens retighed bekræftes
Dommeren i Nykøbing M.

LIND LARSEN

H. Lind

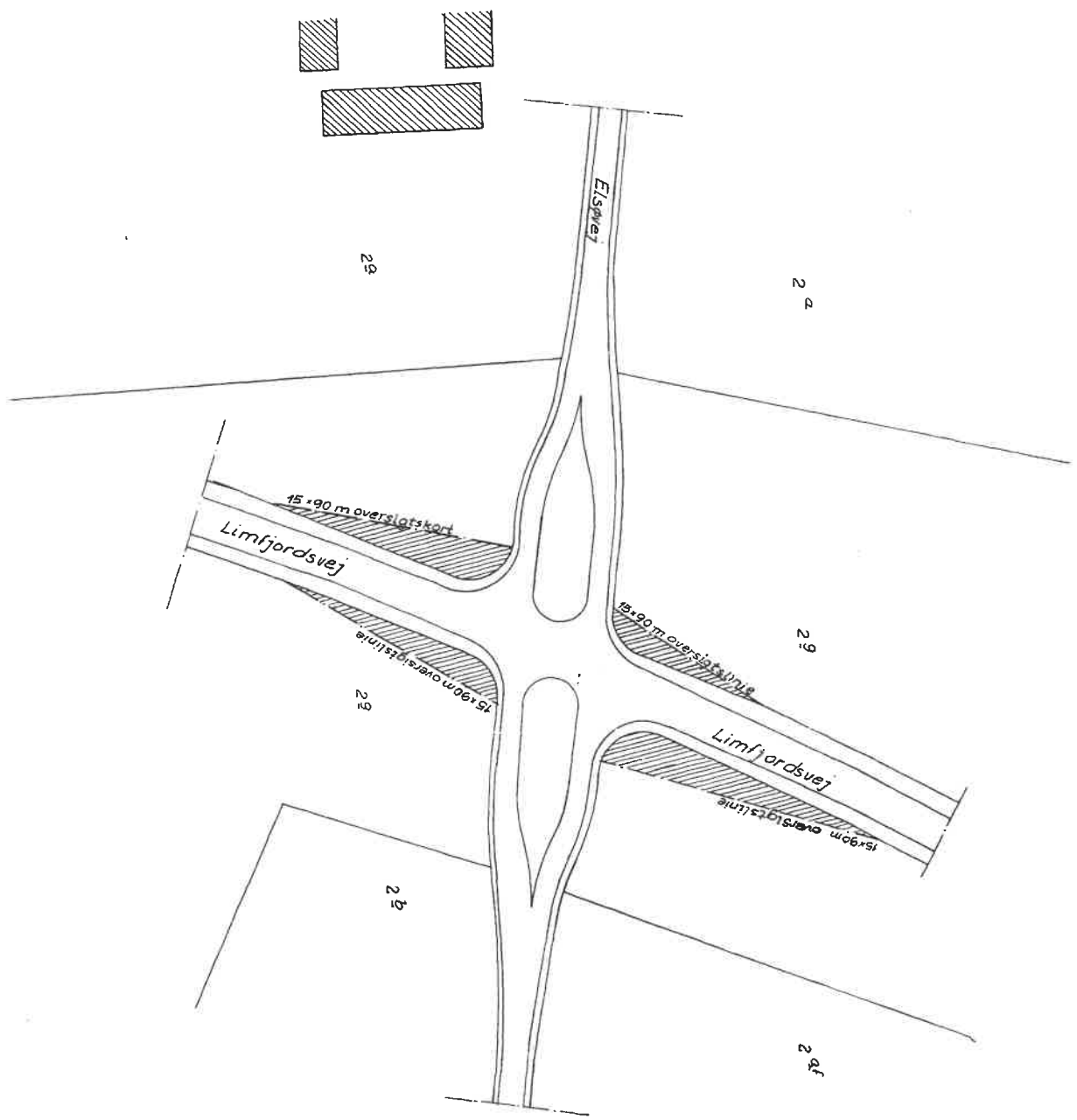
At denne kort-genpart er nøjagtig genpart af det originale kort vedrørende ejendommen(e)

mtr. nr. 29 Dueholm under Nykøbing Mors jorder
attesteres herved. Nykøbing M. d. 22. maj 1998

Navn: Høbert

Justitsministeriets genpartskalkuleret. Til kort.

Akt: Skab nr.
(udfyldes af dommerkantoren)



Rids i 1:1000 over matr. nr 29 Dueholm under
Nykøbing jorder.
Udtærdiget i anledning af tinglysning
af de med skrovering angivne arealer.

Teknisk forvaltning
Marts 1998

Stempel kr. 25

Akt: Skab A nr. 490.
(Udfyldes af dommerkontoret)

Matr. nr. 2^{cr}, 2^{af}, 2^{bz}, 2^b, 2^{cq}, 2^{cp}, 2^f,
(Ejerlejlighedsnr.) Dueholm under Nykøbing jorder,
Gade og husnr. 280^a,
Nykøbing Markjorder, Nykøbing,
Viborg amt.

7

Anmelder:
Morsø elforsyning
Gasværksvej 60
7900 Nykøbing Mors

08 NOV 1982 * 007565

D E K L A R A T I O N .

Undertegnede lodsejer(e) meddeler herved

Morsø Elforsyning
7900 Nykøbing Mors

eller den, til hvem selskabet senere måtte overdrage sine rettigheder, en fra min/vor og efterfølgende ejeres side uopsigelig tilladelse til på nedennævnte ejendom(me), at lade anbringe en transformestation med kabler og fremføre de dertil nødvendige underjordiske kabler, således som vist på vedhæftede plan, samt til enhver tid at have uhindret adgang for eftersyn og vedligeholdelse af anlægget.

Endvidere er jeg/vi indgået på:

at fundamenter for bygninger, som eventuelt opføres i nærheden af kablerne, ikke må komme disse nærmere end 0,5 m målt i vandret plan,

at selskabet har ret til nedlægning af nye kabler inden for det på planen viste område,

at udgravningsarbejder inden for en afstand af 1 m fra kablet, på begge sider kun må foretages af selskabet eller med selskabets tilladelse, og

at iøvrigt lovgivningens og myndighedernes gældende forskrifter angående elkabler overholdes.

For tilladelsen gælder iøvrigt:

at den ved anlæggets anbringelse og senere vedligeholdelse forvoldte skade på ejendommen snarest istandsættes af selskabet eller ved dets foranstaltning,

at der for afgrøde, som måtte blive beskadiget ved selskabets arbejder, ydes ejeren/ejerne en erstatning, som i mangel af mundelig overenskomst fastsættes ved skøn af 2 uvildige mænd,

at den i anledning af anlæggets anbringelse og uforstyrrede tilstedeværelse fornødne beskæring og evt. fældning af træer og buske foretages ved selskabets foranstaltning og for dets regning,

at selskabet flytter eller på anden måde sikrer kablet, såfremt der dokumenteres et behov herfor p. gr. af udstykning og byggeri, vederlags frit og

at anlægget vil være at borttage og ejendommen at istandsætte efter borttagelsen, når anlægget ikke længere agtes benyttet til elforsyning.

For denne tilladelse yder selskabet en erstatning een gang for alle i henhold til landsaftalen mellem landbrugsorganisationerne.

Erstatningen udbetales, når anlægget er opført og denne deklaration tinglyst.

Påtaleberettiget med hensyn til overtrædelser af nærværende deklarations bestemmelser er selskabet eller den til hvem selskabet senere måtte overdrage sine rettigheder.

Nærværende deklaration ladet selskabet tinglyse og notere som servitutstiftende på ejendommens folio i tingbogen.

Med hensyn til de ejendommen påhvilende servitutter og hæftelser af enhver art henvises til foliet i tingbogen.

Dato	Ejendommens betegnelse	Ejerens underskrift
5.11. 1982	Matr. nr. 2 ^{bz} , 2 ^{b2f} Dueholm under Nykøbing jorder, Viborg amt.	Niels Peter Nørgård/ Johs. Nørgård
5.11. 1982	Matr. nr. 2 ^{cr} , 2 ^{af} , 2 ^{eq} , 2 ^{cp} , Dueholm under Nykøbing jorder, Matr. nr. 280 ^a , Nykøbing markjorder, Nykøbing, Viborg amt.	Knud Erik Jensen/ Børge Madsen
	
	

I henhold til § 36 i lov nr. 287 af 26. juni 1975 om kommuneplanlægning meddeles herved samtykke til tinglysning af nærværende servitut. Forholdet kræver ikke tilvejebringelse af en lokalplan.

Morsø kommune, bygnings- og planlægningsafd.
den

4. nov. 1982

K.E. TINGSTRUP JENSEN

Indført i dagbogen for retten
i Nykøbing Mors, den

08. NOV 1982 *007565

LYST

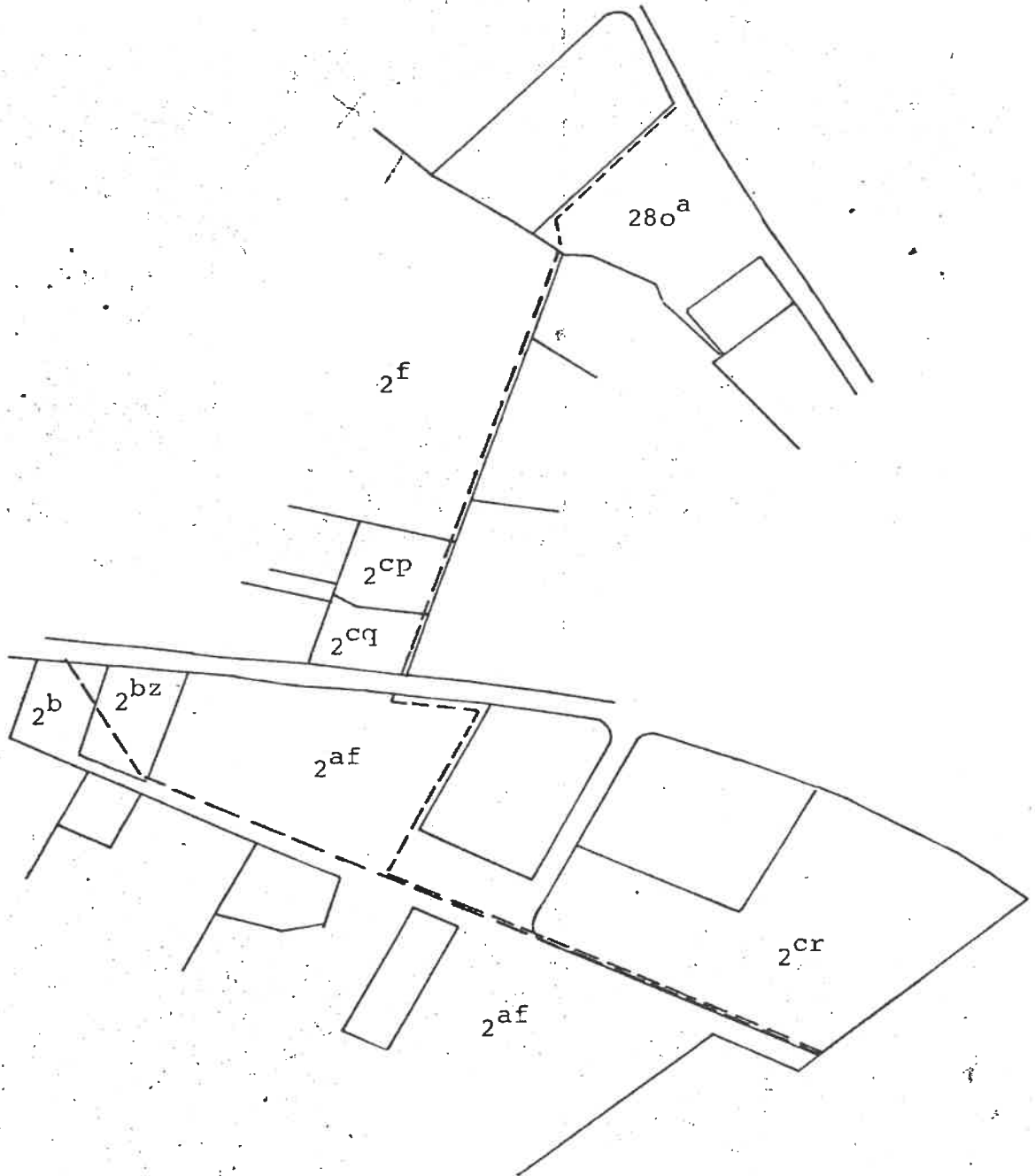
Knud S. Lund / E. J./M.M./
(L. S.) / ~~E.M.E.~~

Genpartens rigtighed bekræftes
Dommeren i Nykøbing M.

Knud S. Lund. *[Signature]*

At denne kort-genpart er nøjagtig genpart af det originale kort vedrørende ejendommen(e)

matr. nr. 2^{cr}, 2^{af}, 2^{bz}, 2^b, 2^{cq}, 2^{cp}, 2^f, Dueholm under Nykøbing jorder, 280^a, Nykøbing markjorder, Nykøbing
 attesteres herved, Nykøbing Mors d. 8. nov. 1982 Navn Karen M. Sigel
 Justitsministeriets genpartskontoret, TH kort.



Mål i 1:4000

Vedr. matr. nr. 2^{cr}, 2^{af}, 2^{bz}, 2^b, 2^{cq}, 2^{cp}, 2^f, Dueholm under Nykøbing jorder, 280^a, Nykøbing markjorder, Nykøbing, Viborg amt. Udfærdiget af Morsø elforsyning i anledning af tinglysning af elkabell.

Retsafgift: Kr.
 Stempelafgift: Kr.

750 ✓

Akt: skab A nr. 490
 (Udfyldes af tinglysningskontoret)

8

Ejerlav:

Matr. nr.:
 (Ejerlejlighedsnr.)

Gade og husnr.:

Anmelder:

Tlf.nr.:

Navn:

Adr.:

86626499
 Naturgas Midt-Nord
 Vognmagervej 14
 8800 Viborg

**AFTALE OM NEDLÆGNING AF
 NATURGASSTIKLEDNING/NATURGASDISTRIBUTIONSLEDNING**

Matr.nr.: 2af
 Ejerlav: Dueholm, Nykøbing Jorder
 Kommune: Morsø

Undertegnede ejer/ejere meddeler tilladelse til, at Naturgas Midt-Nord (ledningsejeren) nedlægger en naturgasledning med tilbehør.

Samtidig meddeles samtykke til, at følgende servitutbestemmelser kan tinglyses på ejendommen:

Den til enhver tid værende ejer af ejendommen er pligtig til at tåle:

1. Inden for et 2 m bredt bælte omkring den planlagte/nedlagte lednings midte skal der respekteres nedlægning/tilstedeværelse af energiførende ledning med alt tilbehør med følgende bemærkninger:
 - a. Arealet må ikke bebygges eller beplantes med træer med dybtgående rødder eller benyttes på anden måde, der kan være til gene for ledningsanlægget, ej heller må der placeres hegnspæle og lignende i dybde over 40 cm. Almindelige hække kan dog plantes på tværs af servitutarealet.
 - b. Jorden må dyrkes i den udstrækning, det er muligt uden at beskadige ledningen. Dog må jorden ikke bearbejdes dybere end 40 cm.
 - c. Ejer, bruger eller trediemand må ikke grave, bore m.v. med mekaniske redskaber nærmere end 1 m fra ledningsmidte uden tilladelse fra ledningsejeren.
 - d. Ledningsejeren kan foretage eftersyn, udskiftninger og vedligeholdelse m.v. af ledning og tilbehør.
2. Ledningsejeren er berettiget til at overdrage til trediemand de rettigheder og pligter, som følger af denne servitut.
3. Nærmere oplysninger om naturgasledningens placering kan fås ved henvendelse til Naturgas Midt-Nord.
4. Påtaleberettiget er den til enhver tid værende ledningsejer. På nuværende tidspunkt er ledningsejeren Naturgas Midt-Nord.

FTG213-002 rev. 0, oktober 1994.

Omnævnte servitutbestemmelser begæres tinglyst servitutstiftende på matr.nr.

2af Dueholm, Nykøbing Jorder

idet der med hensyn til tidligere tinglyste pantehæftelser, servitutter og andre byrder henvises til ejendommens blad i tingbogen.

Ejer: Morsø kommune Lb.nr.: 055-773-917

Ejendommens adresse: Limfjordsvej 77, Nykøbing

MORSØ
KOMMUNALBESTYRELSE

17.11.1995

dato

Knud Larsen
Borgmester

ejers underskrift

Ivar Dreyer
Kommunaldirektør

Ejer: Lb.nr.:

Ejendommens adresse:

dato

ejers underskrift

Kommunens tiltrædelse

Ovennævnte tiltrædes i henhold til planlovens § 42, med bemærkning om at tilvejebringelse af en lokalplan ikke er påkrævet.

MORSØ KOMMUNE
TEKNISK FORVALTNING
JERNBANEVEJ 7, 7900 NYK. M.

Nykøbing, den 8/11 95

B. Asferg

Børge Asferg
Stadsingeniør
Niels Bjerre / G.C./S.K.
F.O.

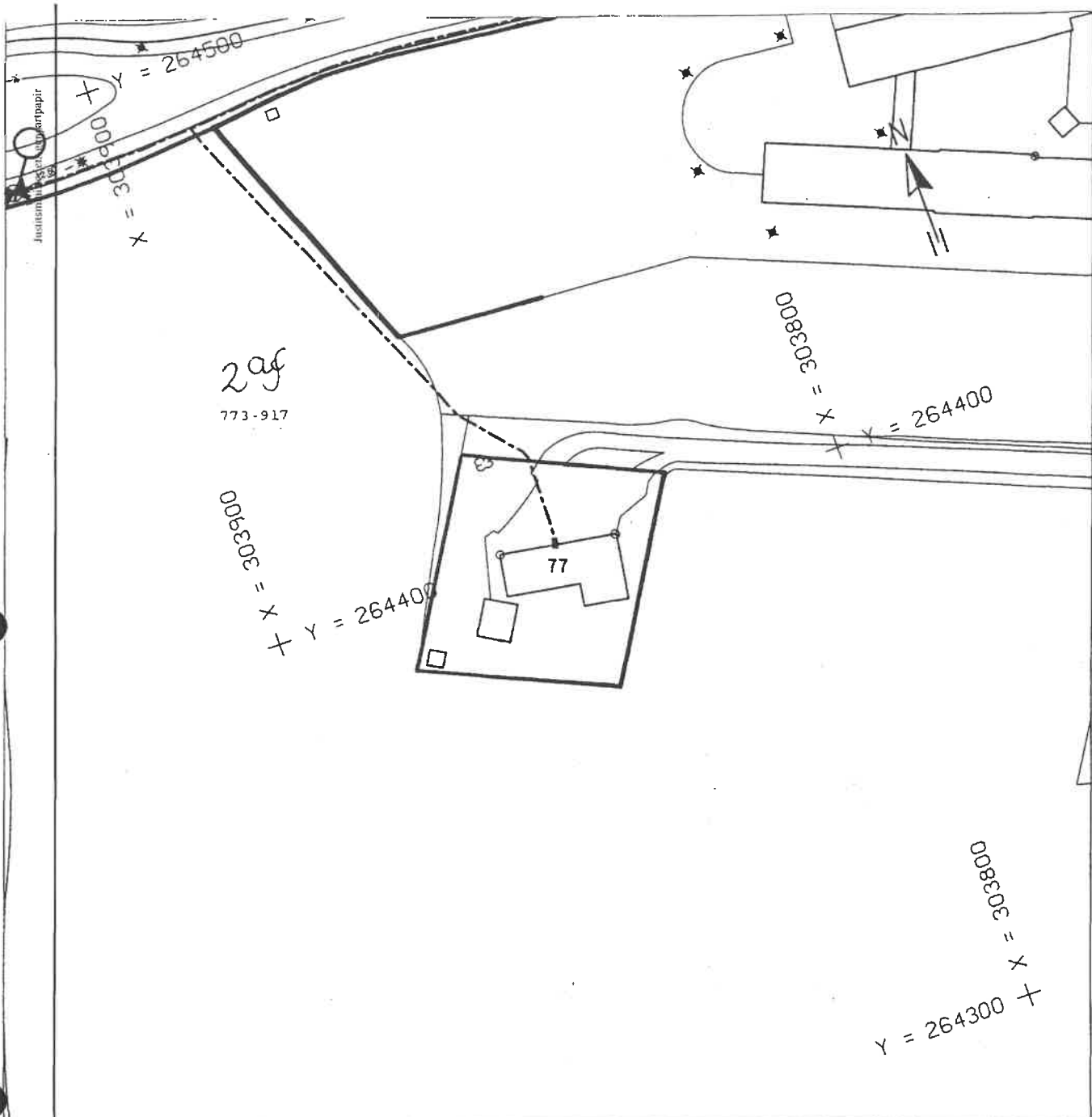
Matr: 2 AF .

Dueholm, Nykøbing M. Jorder

Retten i : Nykøbing Mors
Indført den : 19.08.1996
Lyst under nr.: 3151

Genpartens rigtighed bekræftes
Dommeren i Nykøbing Mors.

Niels Bjerre
Grethe Christensen
ass.



NATURGAS  MIDT-NORD

VOGNNAGERVEJ 14 8800 VIBORG TELEFON 86 62 64 99

TINGLYSNINGSPLAN

KUNDESTIKLEDNING, DER ER ANLAGT OVER NABOEJENDOM.

MÅLESTOK: 1:1000

Fremstillet: 10. Jul. 1996

KOMMUNE: MORSØ

EJENDOM, OMFATTET AF SERVITUT:

BYNAVN: NYKØBING MORS

2af Dueholm, Nykøbing Jorder

VEJNAVN: ROLSTRUPVEJ

NGMN LØBENUMMER: 055-773-917

YDERLIGERE OPLYSNINGER OM LEDNINGENS PLACERING OG OM EVT. PÅVISNING KAN FÅES VED HENVENDELSE TIL NATURGAS MIDT/NORD PÅ TLF. 86 62 64 99.

DEN ANFØRTE MATRIKULÆRE SITUATION OMKRING LEDNINGEN ER OMTRENTLIG.

DATO: 15. juli 1996

Birilla Hjorth
LANDINSPEKTØR

JEN
TEKNIKER

