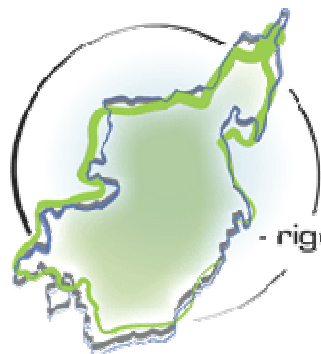



Ansøgning til Friluftsrådet



MORSØ KOMMUNE



- rige oplevelser
Komm til Morsø



1. Historisk tilbageblik

Thissinghus havn er en 150 år gammel havn som frem til 1974 blev brugt til industri havn i forbindelse med den lokale korn- og foderstofforretning og tømmerhandel. Her blev for årtier tilbage lodsset korn, gødning, kul og tømmer, og havnen blev også brugt til fiskeri. Foderstofforretningen er i dag en moderne forretning (Møllerup Mølle), som ikke længere benytter havnen i Thissinghus, men derimod havnen i Nykøbing Mors til transport af foder, gødning og træpiller til møllen i dag. Efter 1974 gik havnen i forfald, men for 10 år siden blev genopretning af havnen igangsat med kommunale midler, således at der nu er plads til 15 lystbåde.

Området omkring havnen er meget naturskønt med Agerø fuglereservat liggende 1,5 sømil vest for havnen. I 2011 blev den nærliggende Thissingvig sø indviet af Skov- og Naturstyrelsen. Thissingvig sø er Mors' største vådområde/sø med sine 74 hektar og ligger 300 meter øst for havnen. Området er meget besøgt af ornitologer fra hele Danmark, og vi oplever, at der allerede nu kommer mange turister til.



T.v. Thissinghus havn i 2008 med Møllerup Mølle midt i billedet.
T.h. fragtskibet Bertha, som i gamle dage fragtede korn og gødning til møllen

2. Baggrund for projektet

Thissinghus havn søger om økonomisk støtte til opførelse af en 30 meter kombineret flydebølgebryder og badeplatform. Havnen ligger i dag delvis ubeskyttet mod vest, hvorfor en bølgebryder vil gøre havnen mere besejlings- og opholdsvenlig. I 2010 blev sejlrenden markeret med bøjer, så havnen i stigende omfang modtager besøg af gæstesejlere, havkajakroere samt danner ramme for mange foreningsaktiviteter, herunder spejdernes sejlads med tømmerflåder og skolernes/efterskolernes udflugter. Der er også i dag mulighed for at benytte stedets shelter og teltplads for overnatning, hvilket rigtig mange har benyttet sig af.



T.v. Shelter med grill- og bålplads ligger 30 meter fra havnen.

T.h. Thissinghus Havn er velbesøgt af sejlende i kanoer og især havkajakker.

Bølgebryderen skal desuden indrettes som en badeplatform med vanddrugsjebane, vippe og badestiger. Badeplatformen vil give mulighed for, at havkajakker, kanoer, speed- og robåde kan lægge til kaj og gøre kort ophold samt, at brugere af havnen og andre øvrige badegæster kan benytte platformen. Kombinationen af bølgebryder og badeplatform vil give mulighed for, at der kan dyrkes flere rekreative aktiviteter på vandet bl.a. vandski, havkajak, badning og svømning m.m.

Leverandøren af den ønskede bølgebryder, VSM Design, har henover sommeren 2012 opstillet en prototype i mindre skala (6 meter) til afprøvning af diverse test. Den lille bølgebryder/badeplatform er blevet benyttet flittigt af især områdets børn og unge, se nedenfor.



Prototypen, som er opstillet henover sommeren 2012, benyttes flittigt.

Ifbm. den mere naturformidlende del af projektet vil Bådelauget i Thissinghus desuden indkøbe fiskenet, krappe-fiskestænger og dykkerbriller/snorkeludstyr, som kan bruges i og ved vandet. Udstyret skal være til fri afbenyttelse af alle brugere og besøgende i området og vil blive opbevaret på havnen. Yderligere påtænker bådelauget, at der skal opstilles et skilt med nærmere info vedr. Thissingvig Sø. Skiltet skal placeres ved den ene ende af stien, der går rundt om søen, og på den måde gøre havnens gæster

Ansøgning til Friluftsrådet

interesserede i vådområdet og vandreturen, som er anlagt rundt ved den. Skov- og Naturstyrelsen vil blive kontaktet herom mhp. finansiering og opsætning. Morsø Kommune vil desuden opstille et informationsskilt, der fortæller om naturpleje og dyreliv i området omkring Thissingvig og Thissinghus Havn, der er udpeget til Natur 2000 område.



Eksisterende skilte ved Thissinghus Havn henviser bl.a. til vandreruten Kystruten og cykelruten Solruten, der begge går hele Mors rundt langs vandet.

3. Projektets aktiviteter

Thissinghus Bådelaug har siden sommeren 2009 arbejdet på en strategi for en udvidelse af havnen i Thissinghus. Den kombinerede bølgebryder/badeplatform er blot ét af tiltagene.

Det har fra starten været vigtigt, at alle der gerne ville komme med input vedrørende den nye havn skulle høres, hvorfor der er blevet afholdt en række møder med havnens brugere og områdets beboere.



Uddybning af den sidste del af havnen 2011.

Udviklingen af Thissinghus Havn tager udgangspunkt i tre faser:

1. Etablering af flydebro (2009-2010) - FÆRDIG

I 2009 startede vi med ansøgning til kystdirektoratet for at få tilladelse til at etablere en ny landfast flydebro med plads til 15 sejlskibe. I 2010 fik vi med hjælp fra Fiskeri L AG Nord, Landdistriktsrådet og Morsø Kommune penge til broen.

Ansøgning til Friluftsrådet

2. Anlæg af kombineret flydebølgebryder/badeplatform (2012) – DER ANSØGES P.T. OM ØKONOMISK STØTTE

Flydebølgebryderen vil vi gerne have etableret i 2012 for at skabe mere ro i havnen for gæstesejlere, kajakroere og vores egne sejlere i havnen. Bølgebryderen vil også fungere som en badeplatform, som man kan svømme ud til og boltre sig ved, og til dette formål skal der etableres vandruksjebane og vippe, som monteres i sommerhalvåret. Det er meningen, at bølgebryderen på sigt skal gøres landfast til stenmolen, men det kræver et større uddybningsarbejde i havnen, hvorfor denne del af projektet ligger et par år fremme. Desuden skal der indkøbes forskelligt udstyr og opstilles skilte, der kan gavne naturformidlingen af området.

3. Opførelse af nyt klubhus (2014-2015) – STADIG I PLANLÆGNINGSFASEN

Det næste vi godt kunne tænke os er at opføre et nyt klubhus med toilet/bade faciliteter på havnen (handicapvenligt). Projektet forventes at komme i støbeskeen i 2014-15 efter der er indsamlet økonomiske midler. Klubhuset skal være til gavn for alle turister, der besøger den nye Thissingvig sø, gæstesejlere, kajakroere, som ligger vejen forbi vores smukke sted, samt mødested for lokale borgere og foreninger.



Indvielse af den nye flydebro i 2010. T.h. borgmester Lauge Larsen, i midten Socialudvalgsformand Anton Toft, t.v. Hans Pedersen medejer af Møllerup Mølle.

4. Projektets organisering

Projektet blev startet af Thissinghus Bådelaug, men er i løbet af 2009 overgivet til Morsø Kommune, som har tilbudt at varetage administrationen i projektforløbet. Morsø Kommune ejer havnen, mens Bådelaug varetager den daglige drift af havnen. Det viste sig i opstartsperioden af projektet, at det var en umulig opgave for Bådelaug at få en aftale med bankerne omkring en kassekredit i så stor en størrelse, som var påkrævet for et projekt i denne størrelsesorden. Morsø Kommune har derfor overtaget den overordnede projektledelse, herunder det økonomiske og juridiske ansvar.

5. Projektets tidsplan

Planen er, at den kombinerede bølgebryder og badeplatform kan anlægges i efteråret 2012. Det afhænger selvfølgelig af om det lykkes at få økonomien på plads i år. Alternativt anlægges flydebølgebryderen i foråret 2013, forinden badesæsonen skydes i gang.

6a. Budget for kombineret bølgebryder/badeplatform

Tilbud på bølgebryder fra VSM design	247.500,00 kr.
Tilbud på træ til beklædning af bølgebryderen.	21.008,80 kr.
Pæle til forankring.	10.000,00 kr.

Ansøgning til Friluftsrådet

Vandrutsjebane, vippe og badestiger til badeplatform på bølgebryderen	115.000,00 kr.
Fiskenet, krappe-fiskestænger og dykkerbriller/snorkeludstyr	2.000,00 kr.
Badevandsanalyser	11.000,00 kr.
Arbejds løn	56.000,00 kr.
I alt ekskl. moms	462.508,80 kr.

6b. Finansieringsplan

Ekstern finansiering via fonde og puljer:

Fiskeri LAG Nord (tilsagn):	113.755,00 kr.
Friluftsrådet (ansøges):	212.753,80 kr.
Landdistriktsrådet (ansøges):	80.000,00 kr.

Egen finansiering via frivillige arbejdstimer:

Frivillige timer fra Thissinghus Bådelaug*1:	56.000,00 kr.
Finansiering i alt:	462.508,80 kr.

*1 De 560 frivillige timer vil blive anvendt på:

Ramning af 10 stk. pæle i fjordbunden	ca. 190 timer.
Montering af trædæk på bølgebryder	ca. 210 timer.
Montering af bølgebryderen ved pæle	ca. 140 timer.
Opsætning af vandrutsjebane, vippe og badestiger på badeplatform	ca. 20 timer



Indvielsesfest af den nye flydebro i 2010

7. Projektets målgruppe

Målgruppen er lokale beboere på Syd Mors, folkeskoleklasser, efterskoler, ungdomsskoler, spejderforeninger, turister, lystsejlere og fritidsfiskere. Udviklingen af det maritime område omkring havnen vil kunne skabe mulighed for flere ungdomsaktiviteter bl.a. kajaksejls, lystsejls, bade- og svømmeaktiviteter, vandski, windsurfing og mange flere rekreative aktiviteter.

8. Formidling af projektet

Projektet har allerede været nævnt i de lokale aviser, og den fremtidige opfølgning på projektet vil også være igennem disse samt på havnens hjemmeside www.thissinghushavn.dk



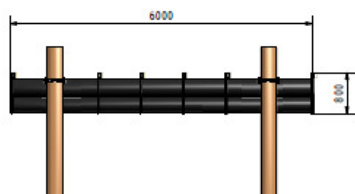

9. Forventede resultater af projektet

Først og fremmest vil en forbedring af Thissinghus havn gavne beboerne i lokalområdet, havnens brugere og kommende brugere og øvrige grupper nævnt ovenfor. Der ville kunne skabes nye maritime aktiviteter for ungdommen ikke bare på Sydmors men på hele øen. Det vil skabe gode rammer for fritidsfiskere i lokalområdet, skabe større muligheder for turisme, som også er til gavn for de lokale erhvervsdrivende. Det forventes, at personer med interesse i søsport i højere grad vil bosætte sig i lokalområdet. Hvor mange det vil dreje sig om er naturligvis svært at fastslå.

I konkrete tal forventes en modernisering af havnen at medføre:

- Flere dagsturister (ca. 1.000 årligt) på grund af de forbedrede forhold i havnen både besejlingsmæssigt og ift. de rekreative faciliteter. Det skal være muligt at turister, som kommer sejlene, kan ligge til kaj i rolige farvande og komme på land.
- Yderligere vil havnen danne et perfekt pitstop for turister, der kommer i busser inde fra Nykøbing samt cykelturister og turister i hestevogn.
- Flere overnatninger (200 årligt) på grund af de flere bådpladser til turister.
- Flere rekreative anlæg, hvor flere Morsingboer og turister kan nyde naturen og fjorden. Bl.a. vil de mange sejlene i havkajakker kunne ligge til og benytte shelter og teltplads samt toiletter på landsiden og børn, unge og andre barnlige sjæle kan nyde badeplatformen med vanddrugsjebane og vippe. Den øgede naturformidling af områdets dyre- og planteliv vil desuden være en gevinst for både Morsingboer såvel som for turister og andre besøgende.

Ansøgning til Friluftsrådet



*Skitser af flydebølgebryderen/badeplatformen, som bliver sammensat af 5 dele, der hver er 6 meter lange.
Den færdige flydebro bliver 30 meter i alt.*

Ansøgning til Friluftsrådet



Oversigtskort over Mors og Thissinghuse Havn.